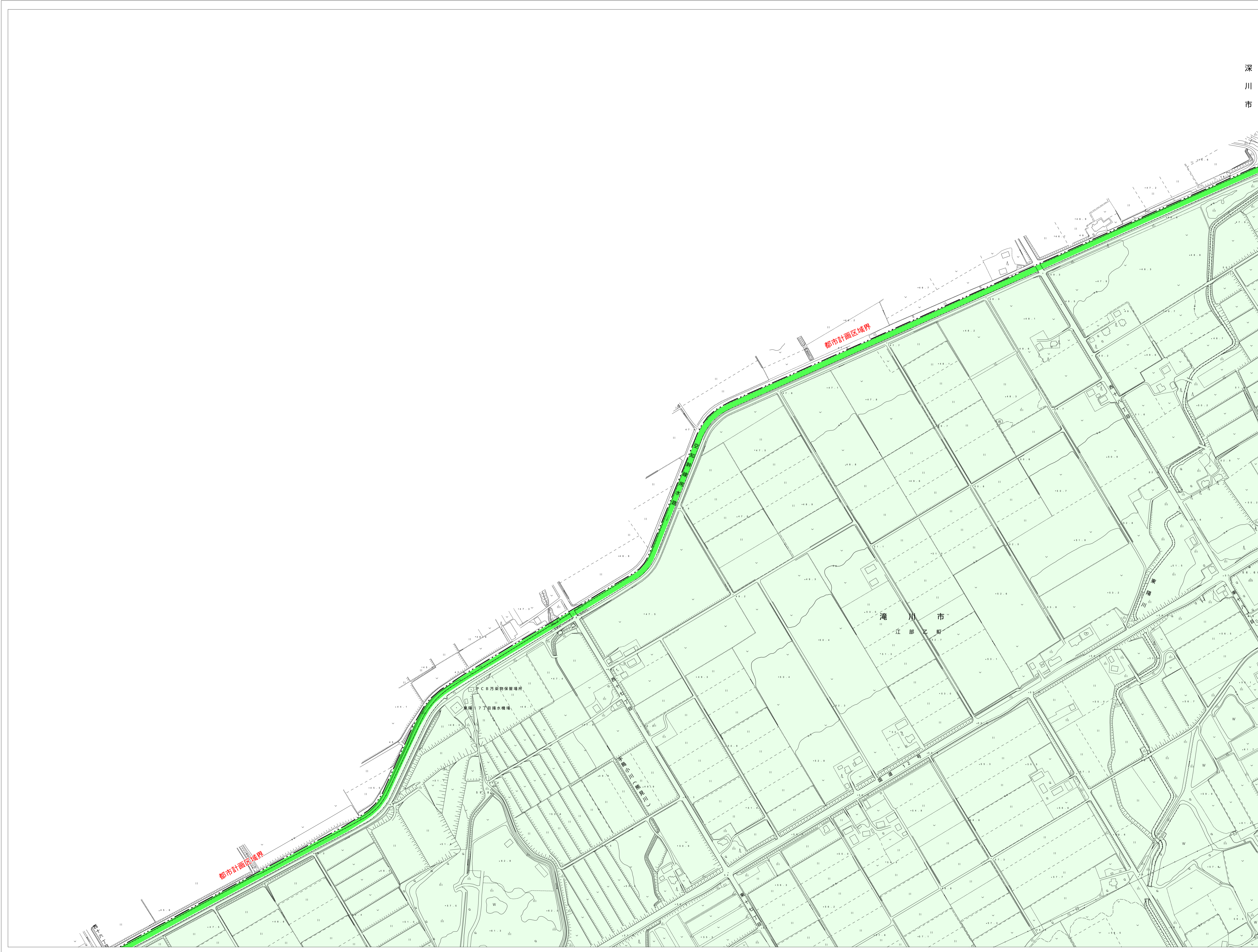

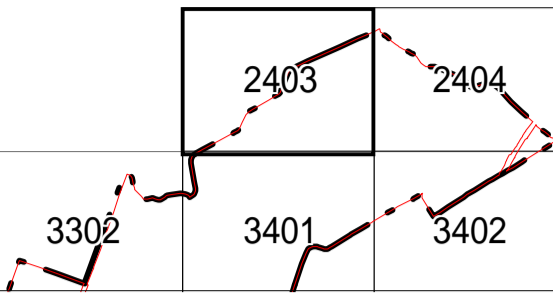


深川市



凡例	
---	都市計画区域
---	道路または河川中心線
---	上記以外の境界による
■	第一種低層住居専用地域
■	第二種低層住居専用地域
■	第一種中高層住居専用地域
■	第二種中高層住居専用地域
■	第一種住居地域
■	第二種住居地域
■	準住居地域
■	近隣商業地域
■	商業地域
■	準工業地域
■	工業地域
○	上段 容積率 (%)
○	下段 建ぺい率 (%)
○	第一種低層住居専用地域 容積率100%
○	第二種低層住居専用地域 高さ制限10m
■	都市計画道路
■	北海道縦貫自動車道
■	都市計画公園
■	都市公園
■	特別工業地区
■	研究研究地区
■	大規模商業施設制限地区
■	商業施設誘導地区(第一種)
■	商業施設誘導地区(第二種)
■	商業施設誘導地区(第三種)
■	商業施設誘導地区(第四種)
■	準防火地域
■	特定用途制限地域(主要幹線沿道林地区)
■	特定用途制限地域(農村環境保全地区)
■	都市施設
■	地区計画区域

