

# 目でみる統計

Vol. 31



北海道滝川市

# たきかわ市民の暮らし

注:「目でみる統計」の指数算出方法は、四捨五入を原則としているため合計数値とその内訳の累計値とは一致しない

<p>&lt;出生&gt; 1日に0.5人</p>  <p>令和7年中 166人</p>	<p>&lt;死亡&gt; 1日に1.7人</p>  <p>令和7年中 626人</p>	<p>&lt;転入&gt; 1日に4.2人</p>  <p>令和7年中 1,520人</p>	<p>&lt;転出&gt; 1日に4.7人</p>  <p>令和7年中 1,728人</p>
<p>&lt;JR乗客数&gt; 1日当たり滝川駅 1,309.0人</p>  <p>令和6年度中 477,800人</p>	<p>&lt;公園&gt; 1人当たり79.0㎡</p>  <p>令和7年3月末 284.8ha</p>	<p>&lt;水道&gt; 1日1人当たり245.5ℓ</p>  <p>令和6年度中 3,232,253㎡</p>	<p>&lt;医師&gt; 市民293.9人に1人</p>  <p>令和6年末 123人 (歯科医師も含む)</p>
<p>&lt;市立病院外来患者&gt; 1日当たり626.4人</p>  <p>令和6年度中 154,725人</p>	<p>&lt;じん芥排出量(家庭系)&gt; 1日1人当たり589.4g</p>  <p>令和6年度中 7,760t</p>	<p>&lt;図書館の蔵書冊数&gt; 市民1人当たり4.2冊</p>  <p>令和6年度末 151,046冊</p>	<p>&lt;市の予算・市税&gt; 市の予算:1人当たり660,113円 市税:1人当たり119,495円</p>  <p>令和6年度 市の予算: 23,810,258千円 (一般会計歳出総額) 市税: 4,310,180千円</p>
<p>&lt;火災&gt; 52日に1件</p>  <p>令和6年中 7件 1回の被害額 2,736千円</p>	<p>&lt;救急活動&gt; 1日に5.0件</p>  <p>令和6年中 1,809件</p>	<p>&lt;交通事故&gt; 3.4日に1件</p>  <p>令和7年中 106件 ※滝川警察署管内(下記参照)の数値</p>	<p>&lt;犯罪の発生&gt; 1.6日に1件</p>  <p>令和7年中 230件 ※滝川警察署管内(下記参照)の数値</p>

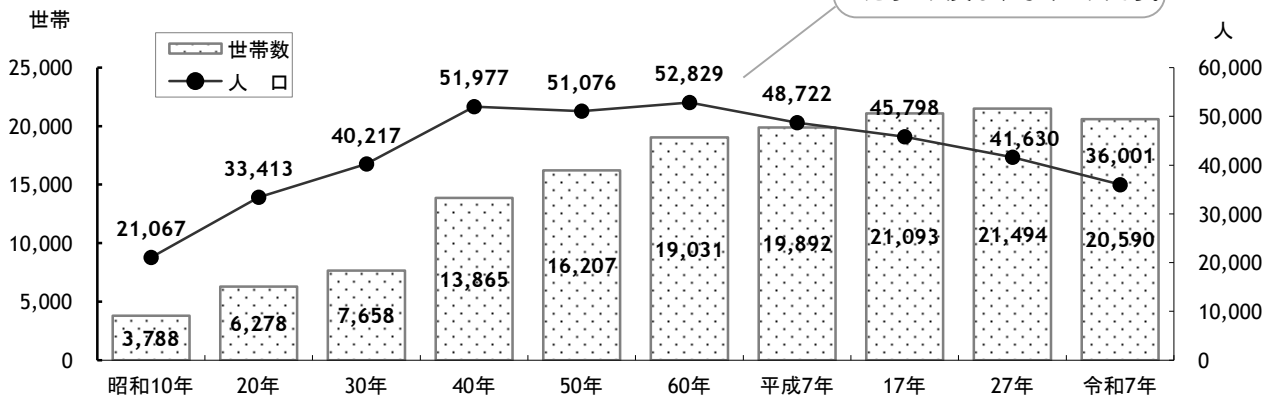
※滝川警察署管轄区域:滝川市・新十津川町・砂川市・上砂川町・奈井江町・浦臼町

## 口滝川市のあゆみ

明治23年（1890年）北海道庁令第1号をもって「滝川村」誕生  
 昭和33年（1958年）市制施行  
 昭和46年（1971年）滝川市と江部乙町が合併  
 平成8年（1996年）新庁舎が完成

平成30年（2018年）市制施行60年  
 令和2年（2020年）開村130年

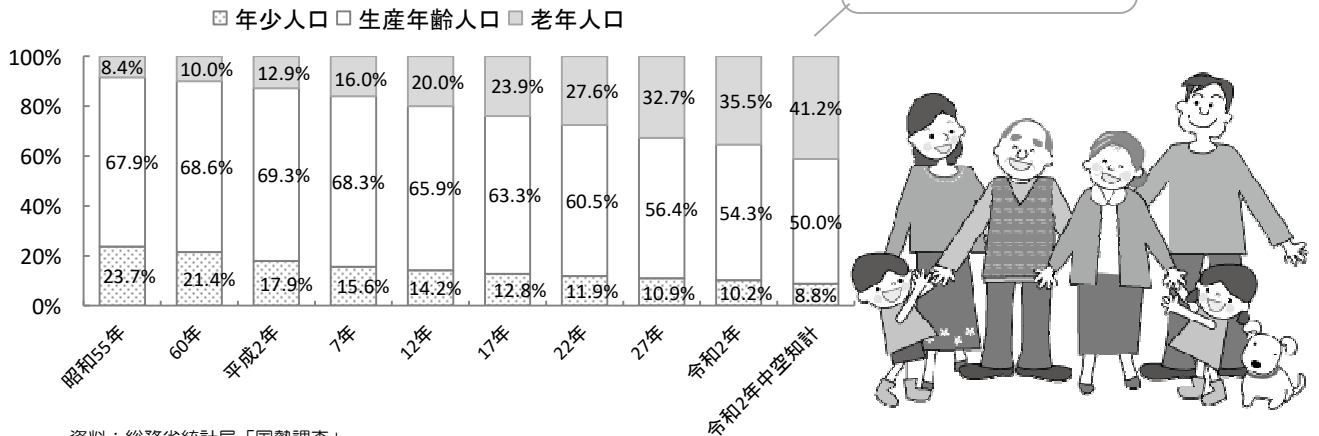
### ■人口及び世帯数の推移



資料：市市民生活部市民課「住民基本台帳」（9月30日現在）

注）昭和9年は推計人口（10月1日現在）、19年は人口調査（2月22日現在）、29年・39年は住民登録（9月30日現在）

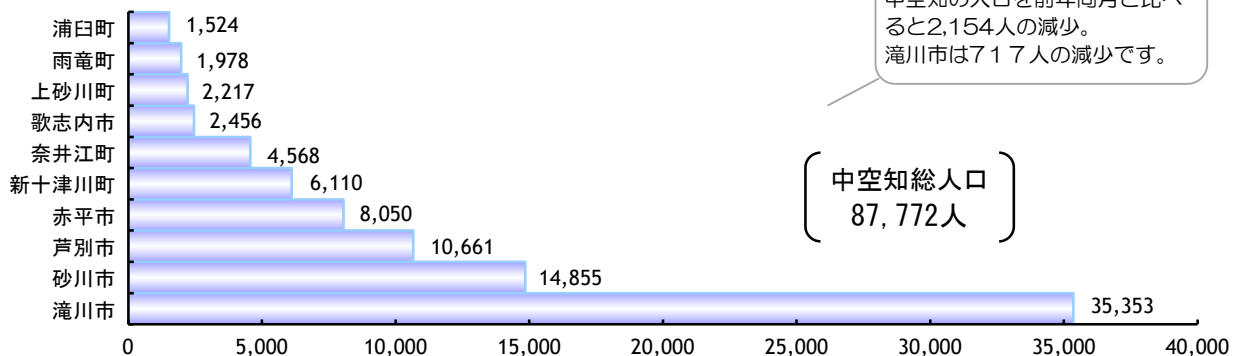
### ■年齢構造別人口構成比の推移



資料：総務省統計局「国勢調査」

注）年少人口(0～14歳)・生産年齢人口(15～64歳)・老年人口(65歳以上)

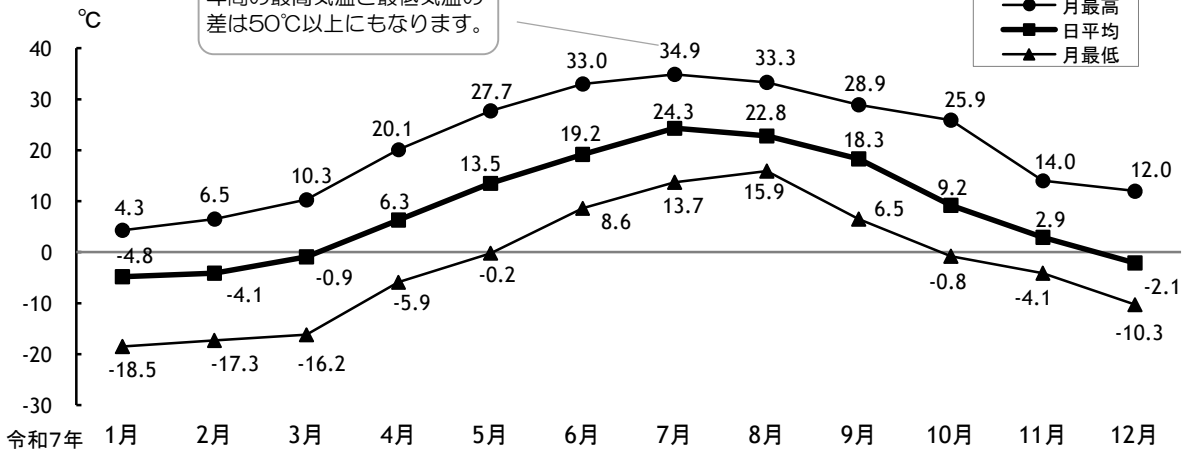
### ■中空知広域圏各市町人口



資料：中空知広域市町村圏組合（令和8年3月末）

## 2. 気象

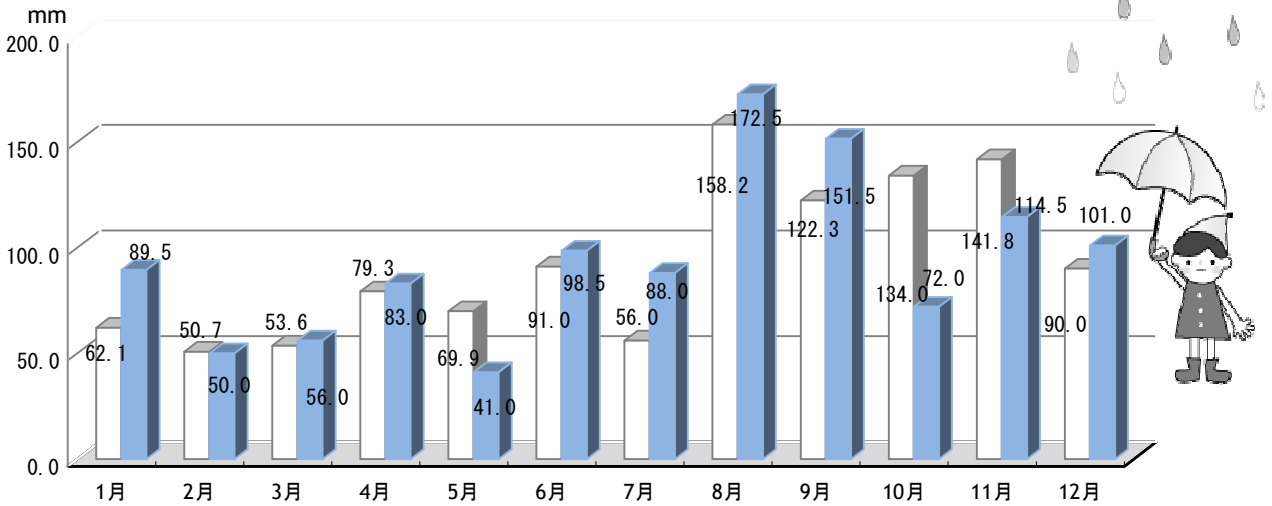
### ■ 気温



資料：気象庁

### ■ 降水量

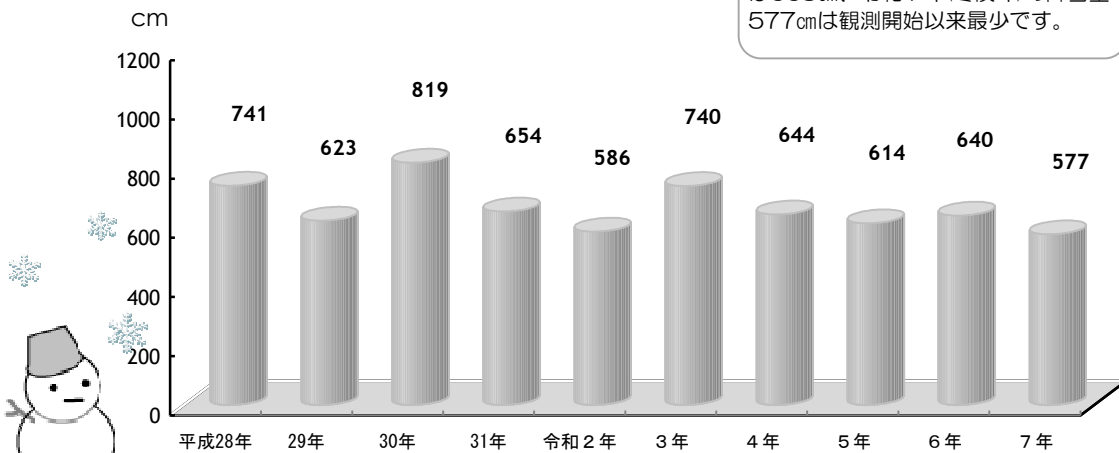
□ 5ヶ年平均 ■ 令和7年



※5ヶ年平均：令和3年～令和7年の平均  
資料：気象庁

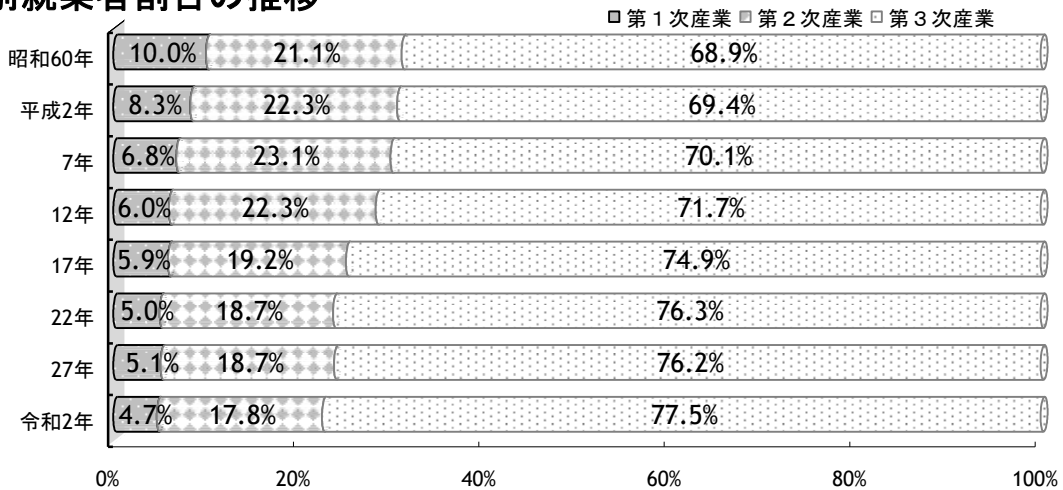
### ■ 降雪量の推移

平成28年からの10年間の平均降雪量は663cm、令和7年(寒候年)の降雪量577cmは観測開始以来最少です。



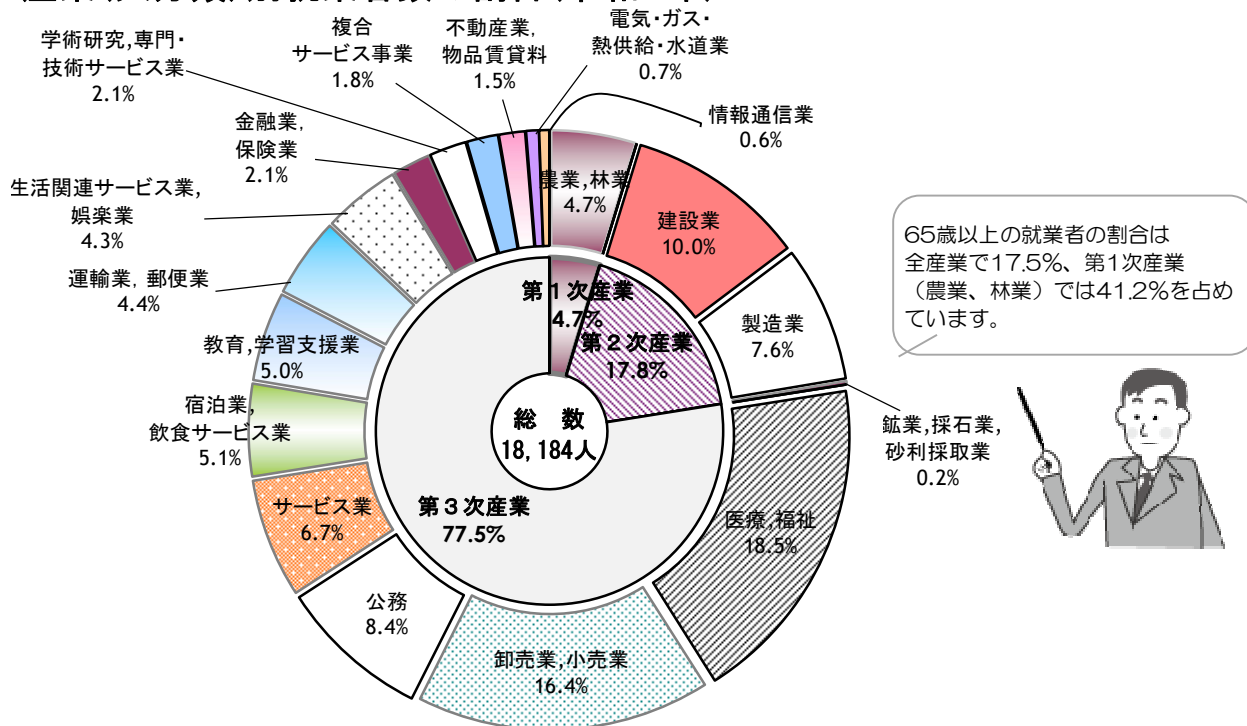
※降雪量については寒候年(前年秋～当年春)の値。  
資料：気象庁

## ■産業別就業者割合の推移



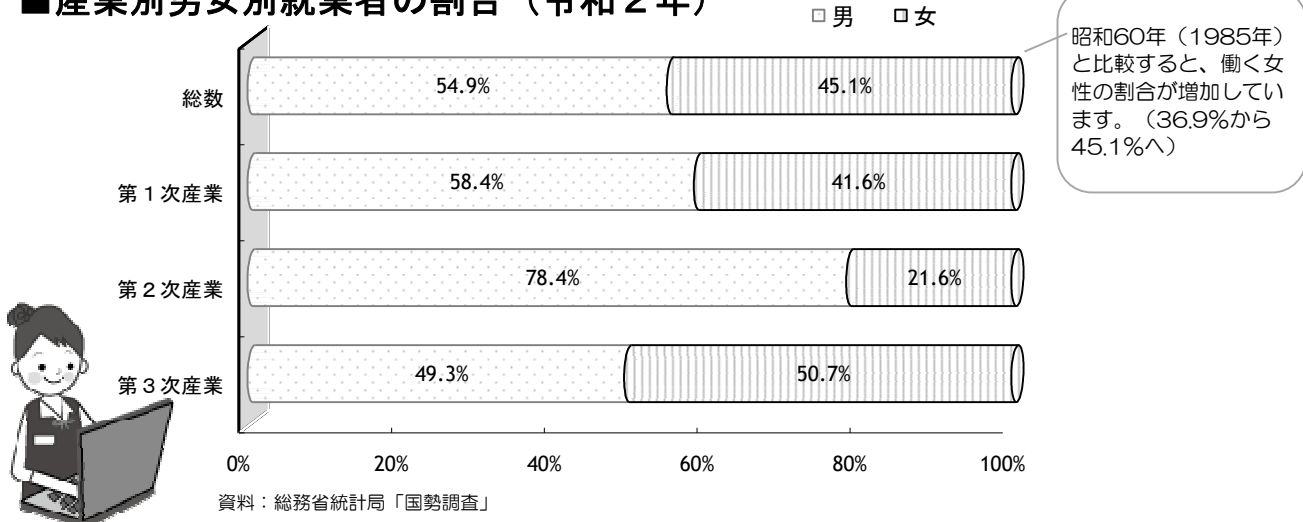
資料：総務省統計局「国勢調査」

## ■産業(大分類)別就業者数の割合(令和2年)



資料：総務省統計局「国勢調査」

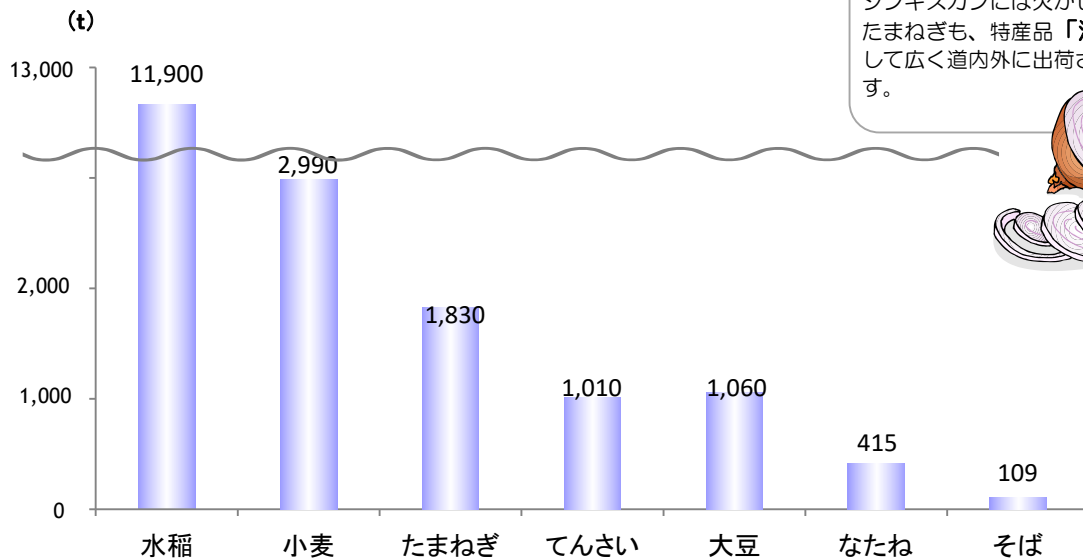
## ■産業別男女別就業者の割合(令和2年)



資料：総務省統計局「国勢調査」

## 4. 農業

### ■主要作物別の収穫量(令和6年)

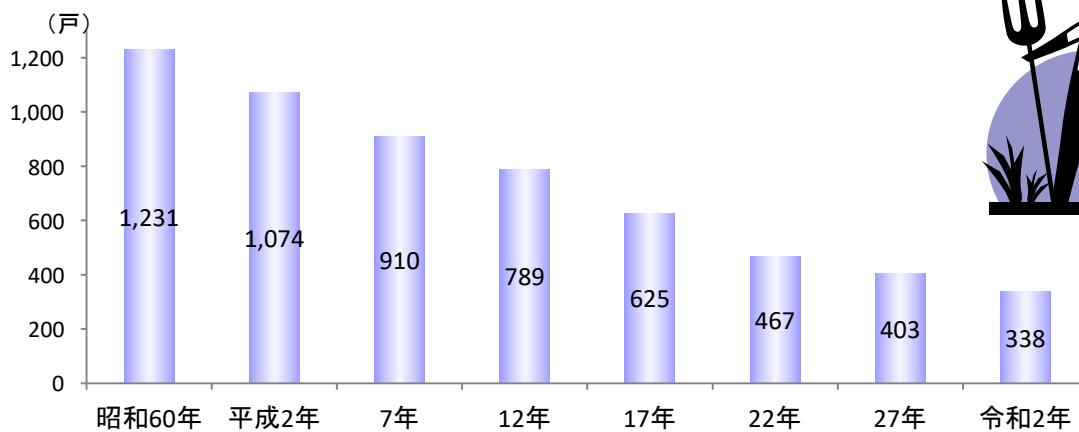


ジンギスカンには欠かせない  
たまねぎも、特産品「滝玉」と  
して広く道内外に出荷されていま  
す。



資料：北海道農政事務所「作物統計調査」

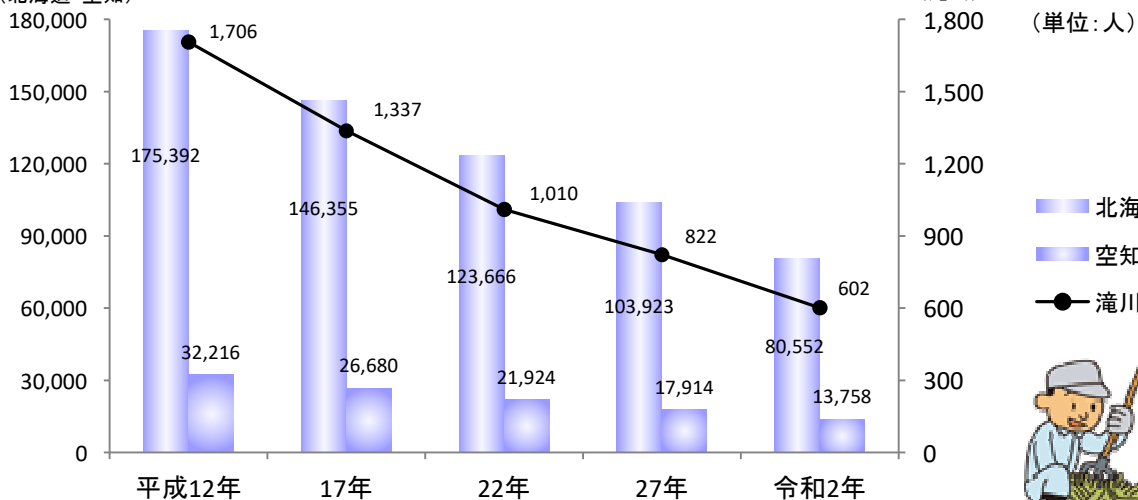
### ■農家数の推移



資料：農林水産省「農業センサス」、「世界農林業センサス」、「農林業センサス」

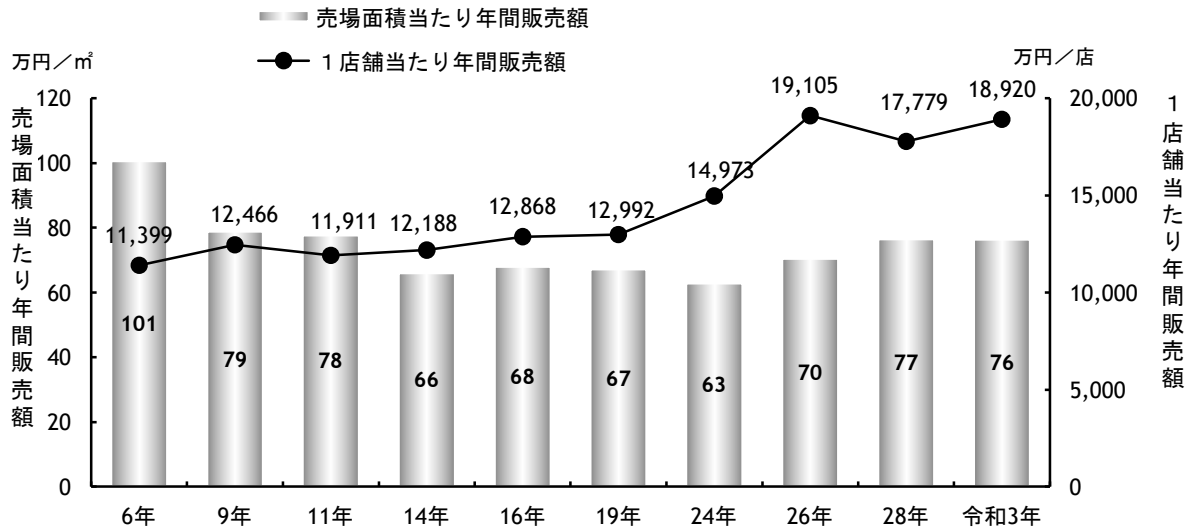
### ■農業従事者数の推移(個人経営体)

(北海道・空知)



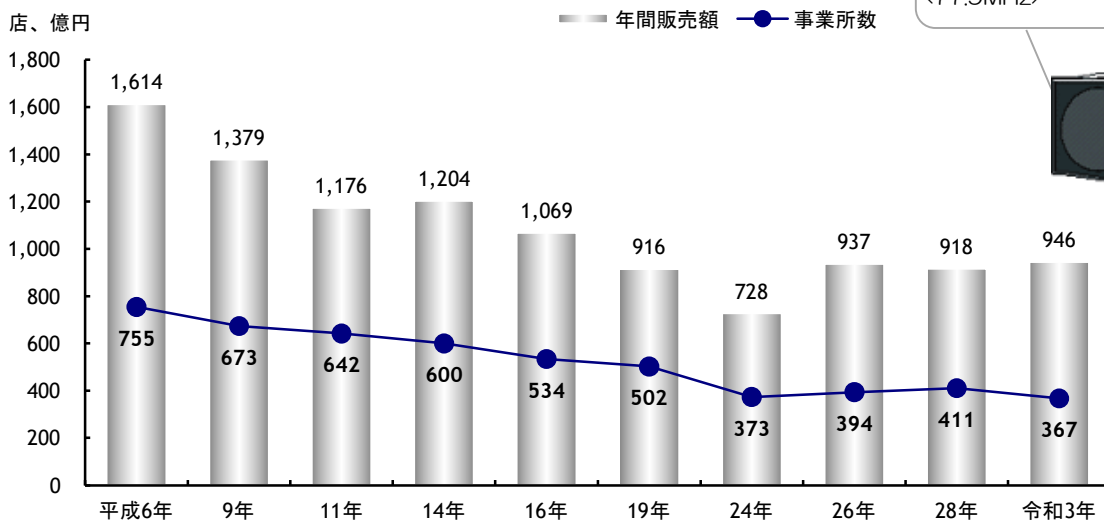
資料：農林水産省「世界農林業センサス」、「農林業センサス」

### ■小売業の売場面積当たり年間販売額・1店舗当たり年間販売額の推移



資料：経済産業省「商業統計調査」、総務省・経済産業省「経済センサス-活動調査」

### ■卸売業、小売業の事業所数と年間販売額の推移



資料：経済産業省「商業統計調査」、総務省・経済産業省「経済センサス-活動調査」

FM G'skyで商店街や、滝川市の情報を聞くことができます。  
<77.9MHz>



### ■卸売業、小売業の概況

**卸売業**  
事業所数は「建築材料卸売業」が17事業所（構成比22.7%）で最も多く、年間販売額は「医薬品・化粧品等卸売業」が8,373百万円（同21.3%）と最も多い。

(令和3年)				
	事業所数	従業者数	売場面積	年間販売額
総数	367 店	3,054 人	72,285 ㎡	94,561 百万円
卸売業	75 店	463 人	—	39,314 百万円
小売業	292 店	2,591 人	72,285 ㎡	55,247 百万円

資料：総務省・経済産業省「経済センサス-活動調査」

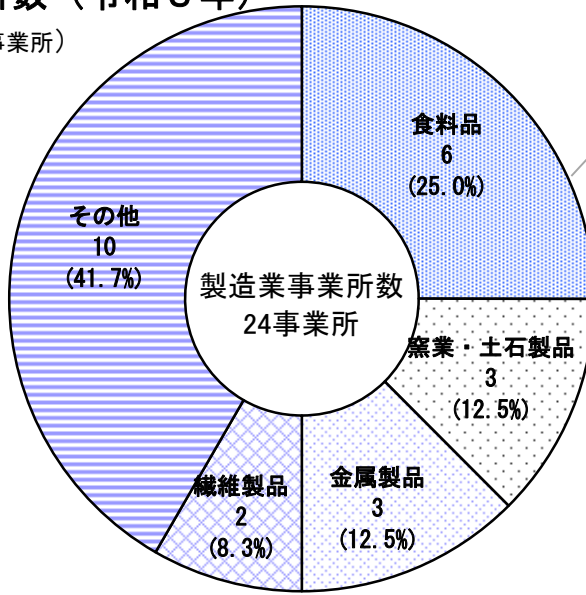



**小売業**  
事業所数は「医薬品・化粧品小売業」が32事業所（構成比11.0%）で最も多く、年間販売額は「各種食料品小売業」が9,011百万円（同16.3%）と最も多い。


## 6.工業

### ■製造業事業所数（令和3年）

（従業員4人以上の事業所）



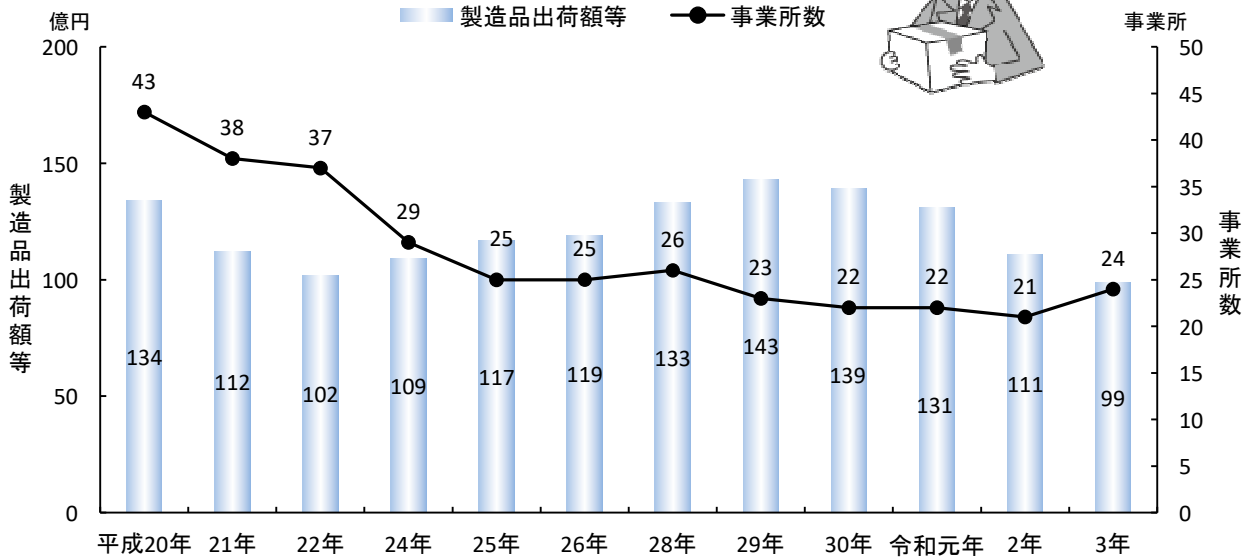
24事業所のうち、従業員4~29人は17事業所、従業員30人以上は7事業所となっています。



資料：総務省・経済産業省「経済センサス活動調査」

### ■製造業事業所数と製造品出荷額等の推移

（従業員4人以上の事業所）



令和3年の1事業所当たりの製造品出荷額等は4億1,185万円、従業員1人当たりでは1,883万円となっています。

資料：総務省・経済産業省「工業統計調査」、総務省・経済産業省「経済センサス活動調査」

### ■工業団地の分譲状況

（令和7年4月1日現在）

	中空知流通関連団地	滝川中央工業団地	滝川工業団地	合計
全体面積	449,270.83㎡	274,549.50㎡	74,907.11㎡	799,691.65㎡
可処分地面積	372,757.66㎡	240,729.12㎡	66,757.46㎡	684,195.97㎡
分譲済面積	346,054.47㎡	217,283.19㎡	66,757.46㎡	634,036.45㎡
貸地面積	22,360.28㎡	23,445.93㎡	0.00㎡	45,960.20㎡
残地面積	4,342.91㎡	0.00㎡	0.00㎡	4,199.32㎡
分譲率	92.83%	90.26%	100.00%	92.67%
使用率	98.87%	100.00%	100.00%	99.39%
立地企業数	88社	26社	14社	128社

資料：市産業振興部産業振興課

## ■学校の概況（令和7年）


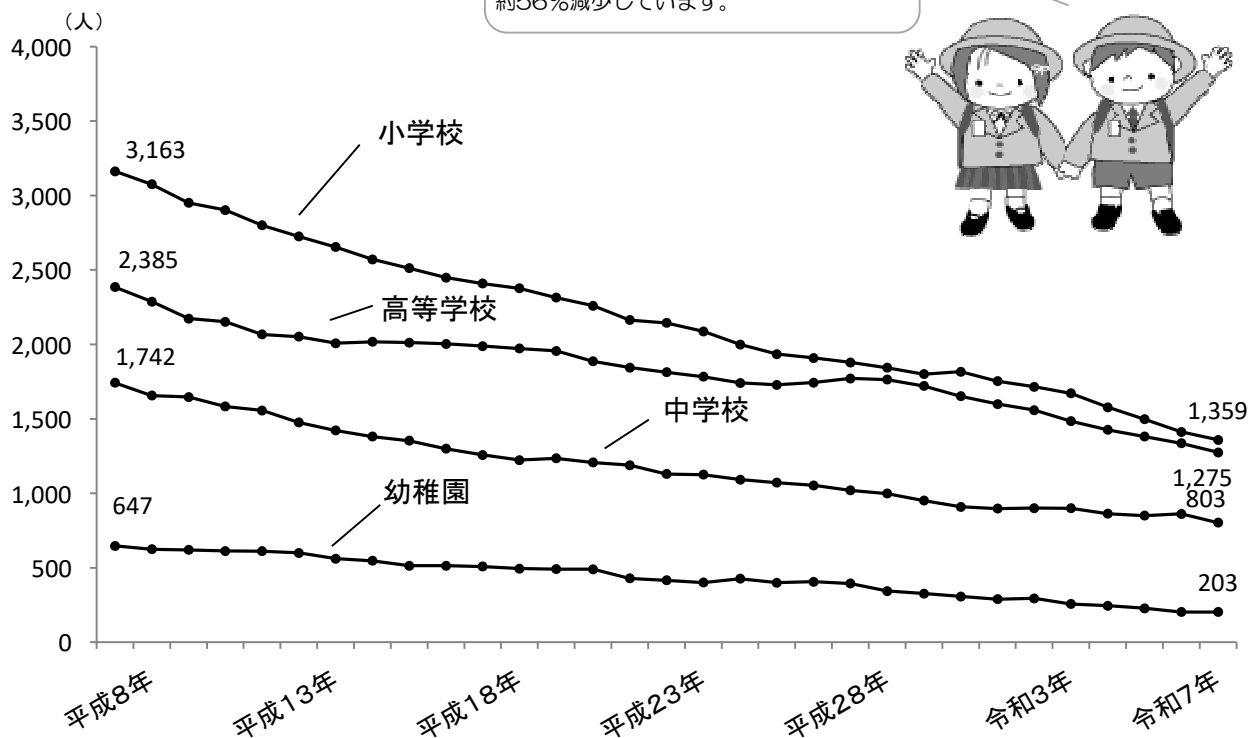
（5月1日現在）（校・人）

区分	学校数	児童・生徒・学生数	教職員数 （本務者）	卒業者数 （令和6年3月）
幼稚園	2	203	20	72
小学校	6	1,359	156	241
中学校	3	803	83	287
高等学校	3	1,275	164	462
短期大学	1	411	40	193
専修学校	1	63	12	23

資料：文部科学省「学校基本調査」、市教育委員会

## ■児童・生徒数の推移


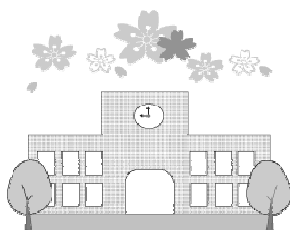
児童・生徒数を平成8年と比べると小学校で約44%、中学校で約48%、高等学校で約56%減少しています。



資料：文部科学省「学校基本調査」

中学校卒業者の高等学校等への進学率は99.7%となっています。  
また、高等学校卒業者の大学等への進学率は59.3%、就職率は13.0%となっています。

市内には、美術自然史館、こども科学館、郷土館、滝川地区地域防災施設（川の科学館）等のたくさんの個性ある施設があります。  
有効に利用し、たくさんのごことを学び、体験しましょう。



# たきかわ三二情報


市制施行	昭和33年7月1日		
市域	東経	141° 52' 40" ~ 142° 05' 09"	
	北緯	43° 31' 57" ~ 43° 40' 22"	
	東西	16.9km	南北 15.8km
面積	115.90km <sup>2</sup>		
標高	28m		
人口		39,490人	(R 2.10.1 国勢調査)
		41,192人	(H27.10.1 国勢調査)
		43,170人	(H22.10.1 国勢調査)
世帯		18,688世帯	(R 2.10.1 国勢調査)
		18,651世帯	(H27.10.1 国勢調査)
		18,947世帯	(H22.10.1 国勢調査)
歳出 (令和6年度決算)	一般会計	238億1,026万円	
	特別会計	95億 25万円	
	公営企業会計	102億8,481万円	
市の木	プラタナス	(S43.2.23 制定)	
	つつじ	(S43.2.23 制定)	
	コスモス	(S63.1.1 制定)	
学校等	保育所:5	幼稚園:2	小学校:6
	中学校:3	高等学校:3	短期大学:1 専修学校:1
農業 (R 2.2.1)	戸数	338戸	耕地面積 4,280ha
	工業 (従業者4人以上の事業所) (R 3.6.1)	事業所数	24事業所
製造品出荷額等		98億8,441万円	
商業 (R 3.6.1)	事業所数	367事業所	従業者数 3,054人
	年間販売額	945億6,100万円	
事業所 (R 3.6.1)	事業所数(民営)	1,690事業所	従業者数 13,602人



滝川市  
Takikawa City

## 滝川の特産品

- ◆ 米(ななつぼしほか)
- ◆ りんご
- ◆ 雪割りなばな
- ◆ たまねぎ(滝玉)
- ◆ そば
- ◆なたね油
- ◆ ハルユタカ小麦
- ◆ ジングスカン
- ◆ あいがも



発行日 令和8年5月  
発行 滝川市  
編集 総務部企画課

