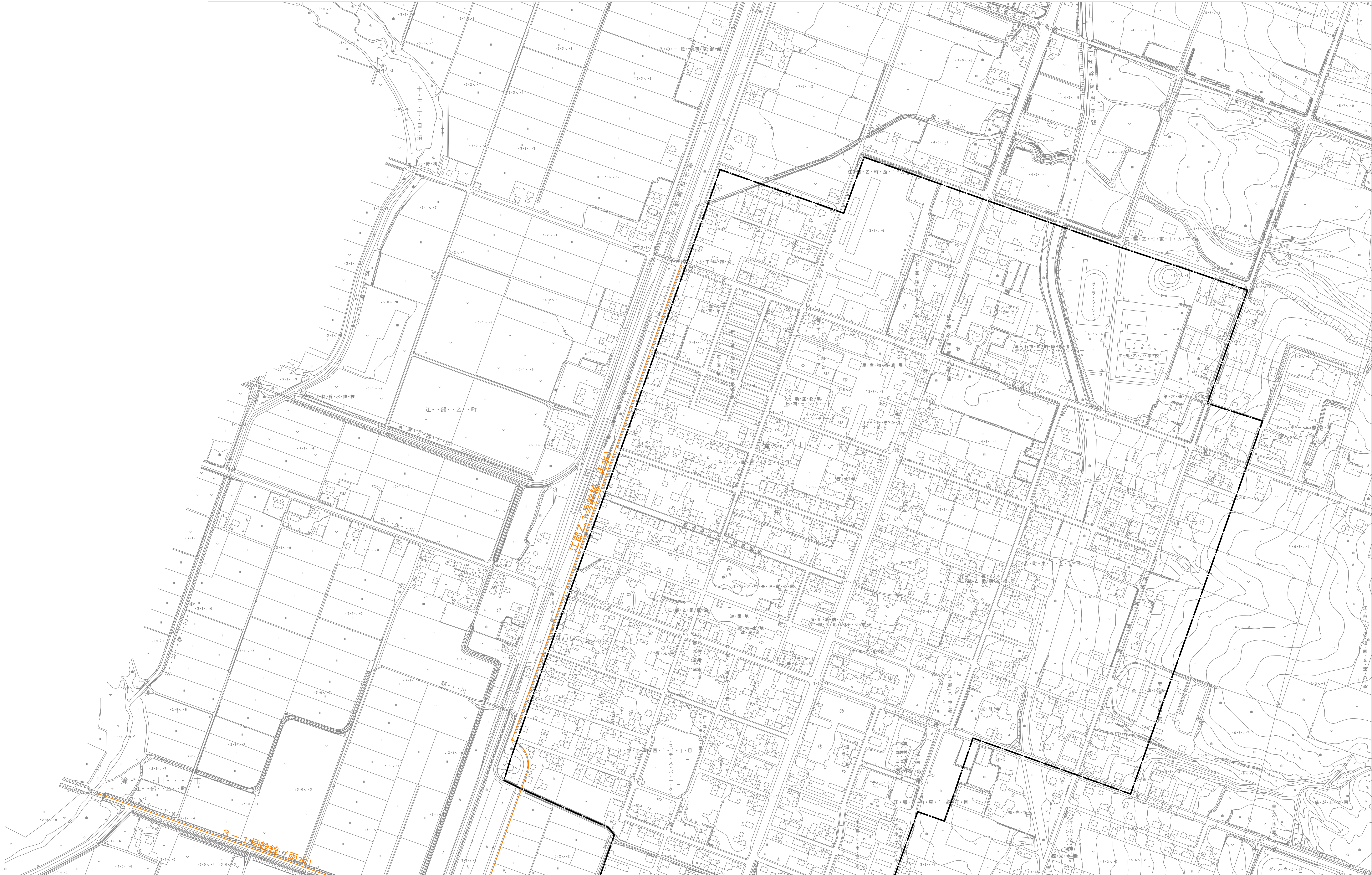
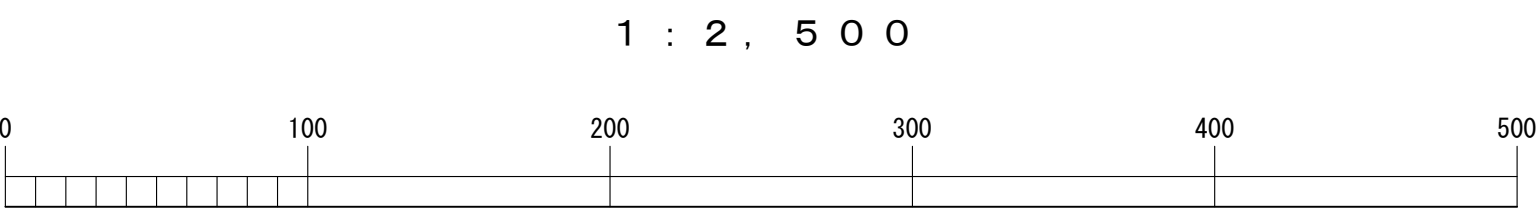


1 : 2 , 5 0 0
滝川市都市計画図



凡 例	
	排水区域
	排水区域(変更前)
	排水区域(変更後)
	下水管渠
	下水管渠(変更前)
	下水管渠(変更後)
	ポンプ施設
	処理施設
	流域下水道幹線

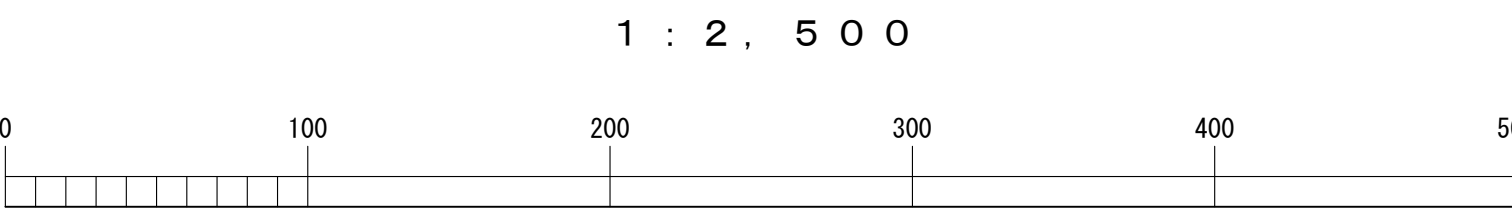


滝川都市計画下水道	
計画図	No. 1
縮尺 1 / 2 , 5 0 0	

1 : 2 , 5 0 0
滝川市都市計画図

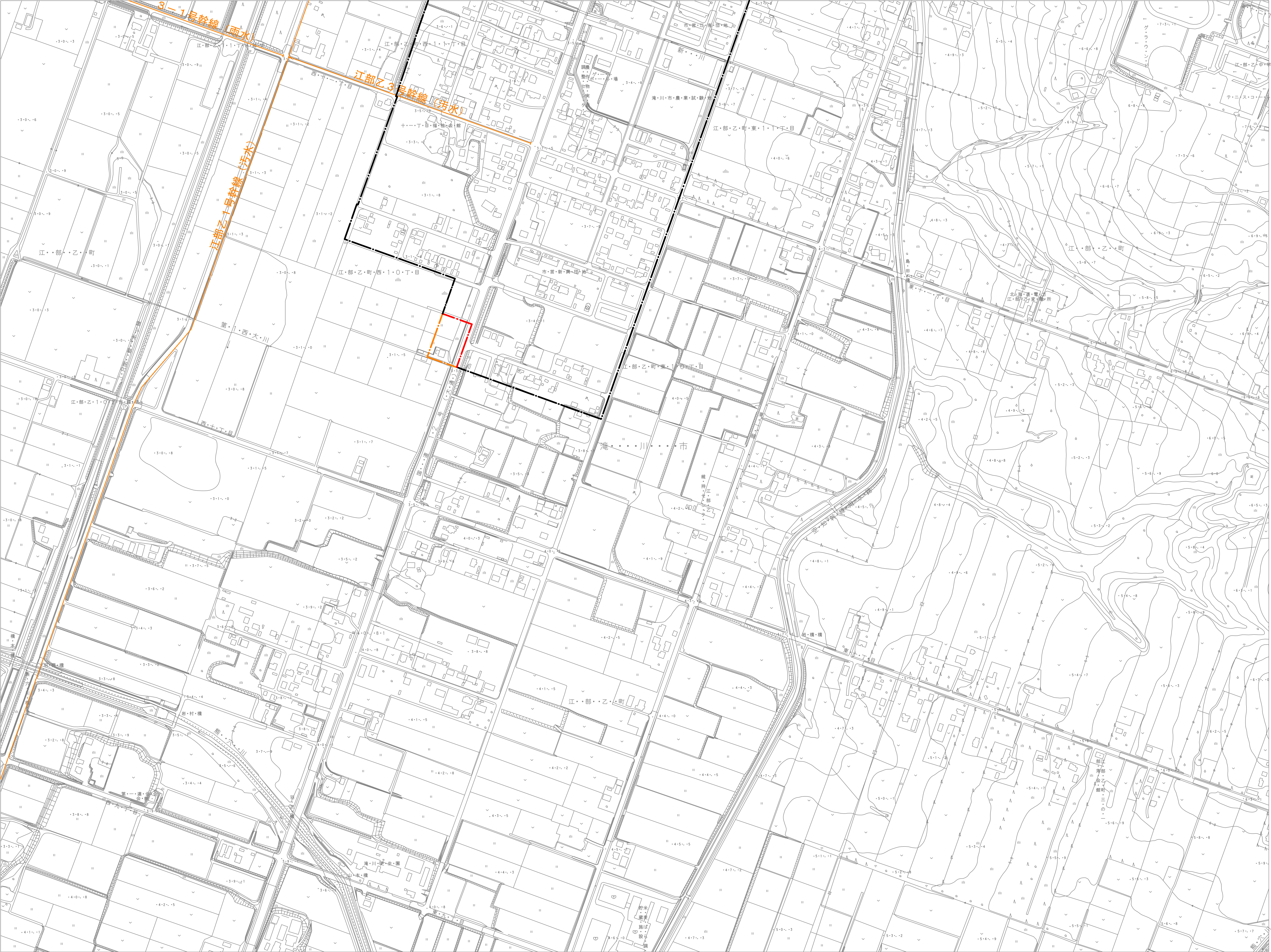


凡 例	
	排水区域
	排水区域(変更前)
	排水区域(変更後)
	下水管渠
	下水管渠(変更前)
	下水管渠(変更後)
	ポンプ施設
	処理施設
	流域下水道幹線

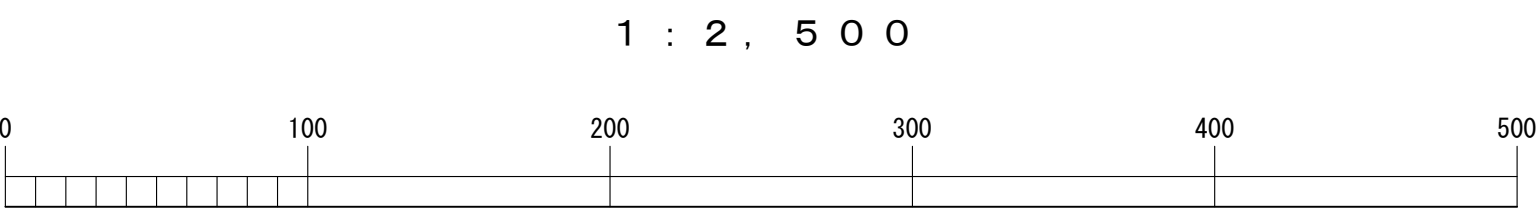


滝川都市計画下水道	
計画図	No. 2
縮尺 1 / 2 , 5 0 0	

1 : 2 , 5 0 0
滝川市都市計画図



凡 例	
	排水区域
	排水区域(変更前)
	排水区域(変更後)
	下水管渠
	下水管渠(変更前)
	下水管渠(変更後)
	ポンプ施設
	処理施設
	流域下水道幹線

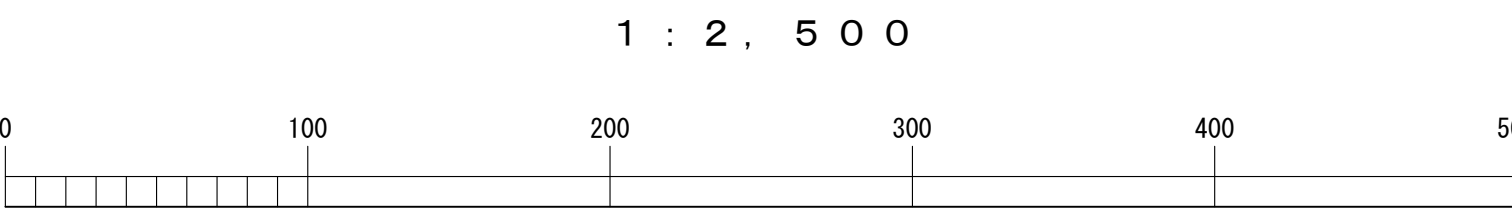


滝川都市計画下水道	
計画図	No. 3
縮尺 1 / 2 , 5 0 0	

1 : 2 , 5 0 0
滝川市都市計画図

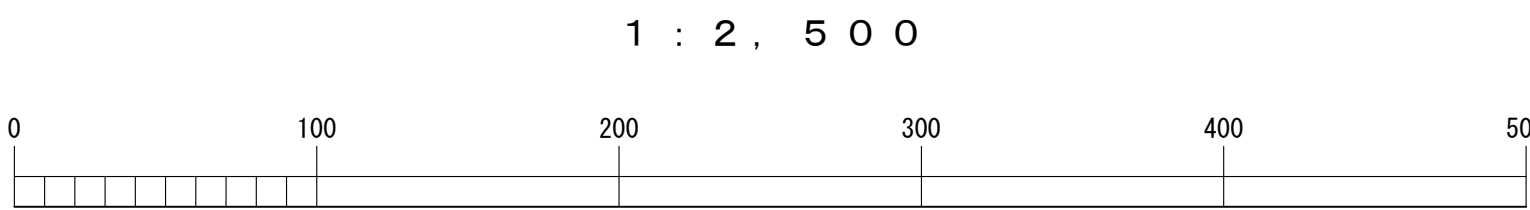
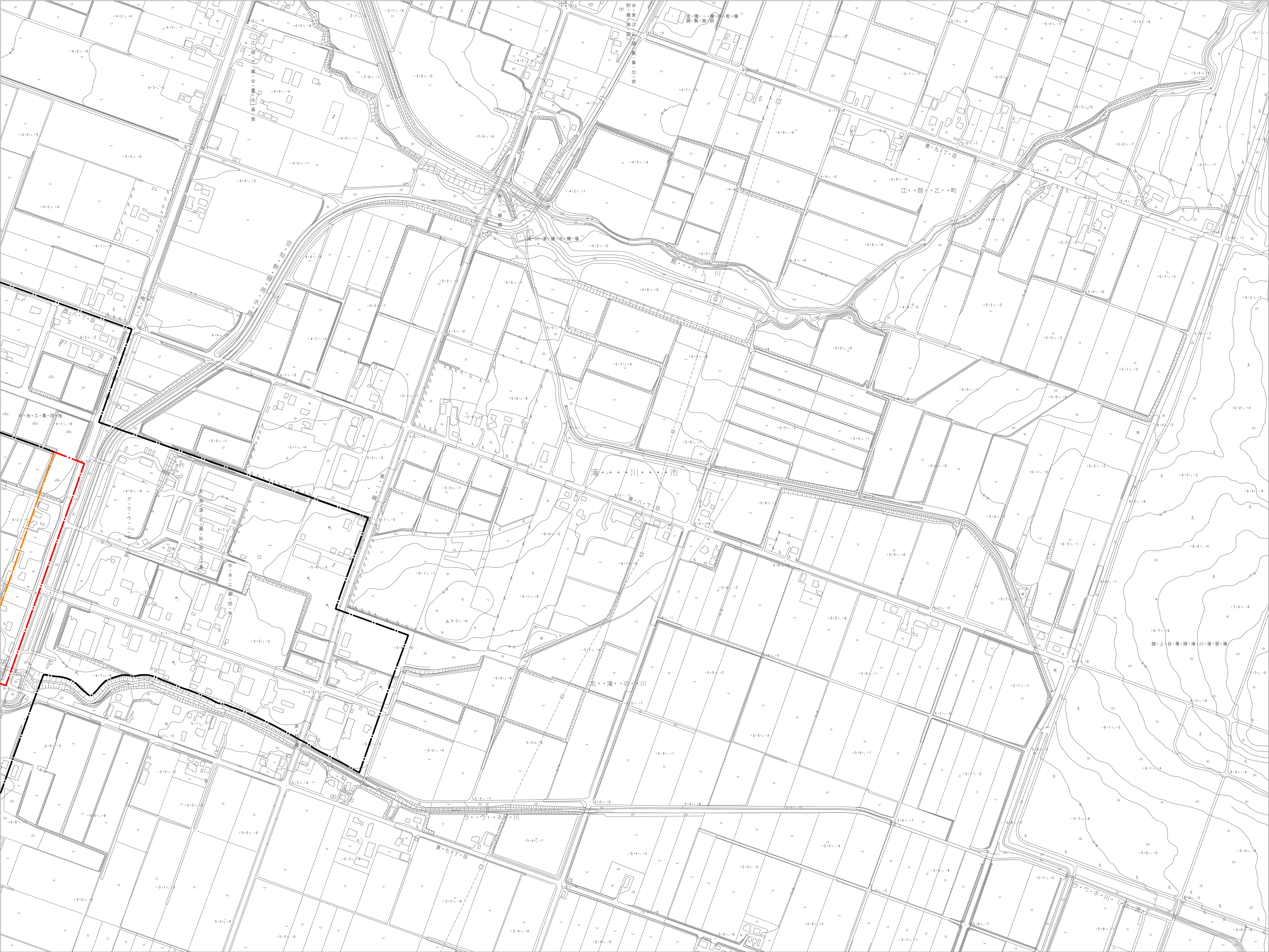


凡 例	
	排水区域
	排水区域(変更前)
	排水区域(変更後)
	下水管渠
	下水管渠(変更前)
	下水管渠(変更後)
	ポンプ施設
	処理施設
	流域下水道幹線



滝川都市計画下水道	
計画図	No. 4
縮尺 1 / 2 , 5 0 0	

1 : 2 , 5 0 0
滝川市都市計画図

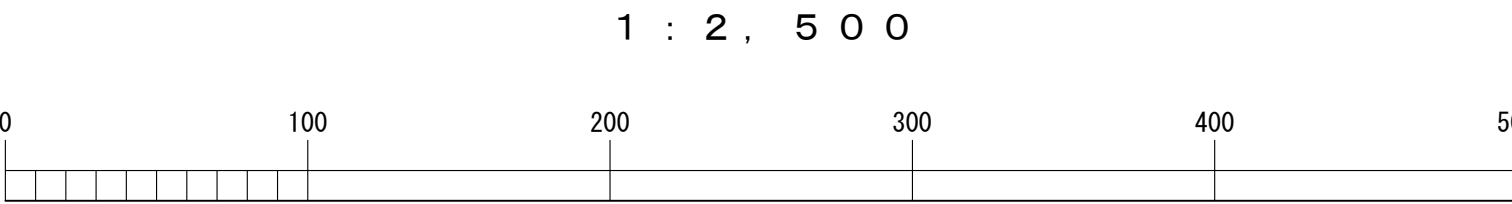


滝川都市計画下水道	
計画図	No. 5
縮尺 1 / 2 , 5 0 0	

1 : 2 , 5 0 0
滝川市都市計画図












凡 例	
	排水区域
	排水区域(変更前)
	排水区域(変更後)
	下水管渠
	下水管渠(変更前)
	下水管渠(変更後)
	ポンプ施設
	処理施設
	流域下水道幹線



滝川都市計画下水道	
計画図	No. 6
縮尺 1 / 2 , 5 0 0	

This is a detailed cadastral map of a rural area in Japan. The map shows a grid of land parcels, many of which are labeled with numerical values, likely representing elevation or area. Several place names are visible in Japanese characters, including "海・川・市" (Sea, River, City) and "北・海・市" (North, Sea, City). A prominent road runs diagonally across the center, with a bridge crossing a river or stream. The map is oriented with North at the top.

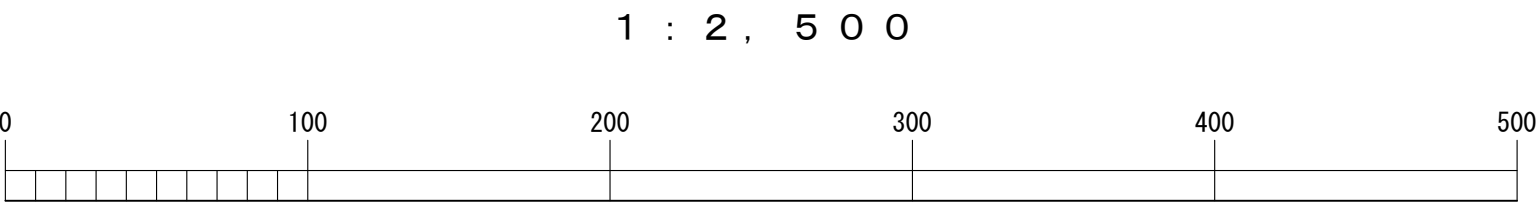
凡 例	
	排水区域
	排水区域 (変更前)
	排水区域 (変更後)
	下水管渠
	下水管渠 (変更前)
	下水管渠 (変更後)
	ポンプ施設
	処理施設
	流域下水道幹線

滝川都市計画下水道	
計画図	No. 7
縮尺 1 / 2 , 5 0 0	

1 : 2 , 5 0 0
滝川市都市計画図

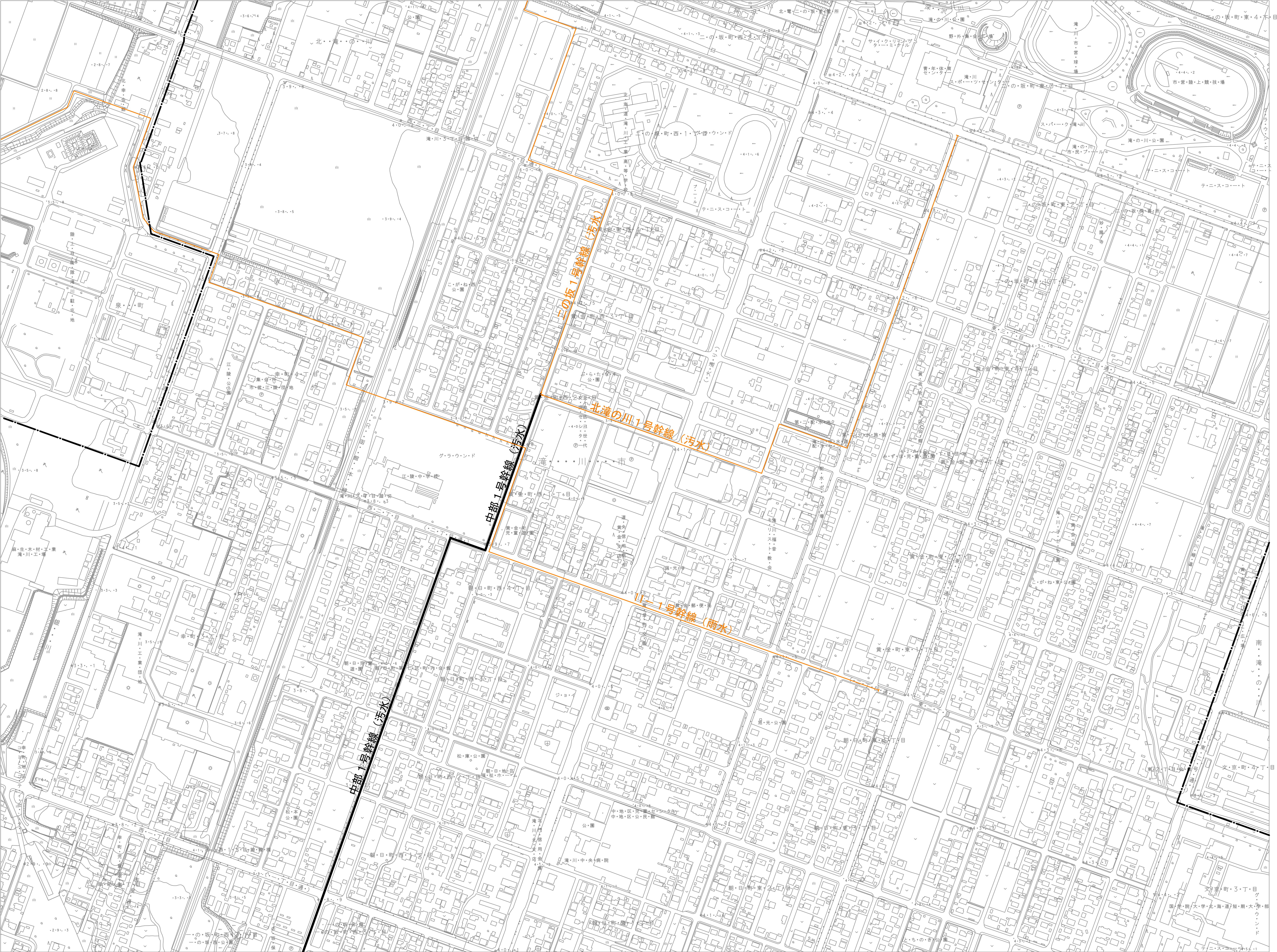


凡 例	
	排水区域
	排水区域(変更前)
	排水区域(変更後)
	下水管渠
	下水管渠(変更前)
	下水管渠(変更後)
	ポンプ施設
	処理施設
	流域下水道幹線

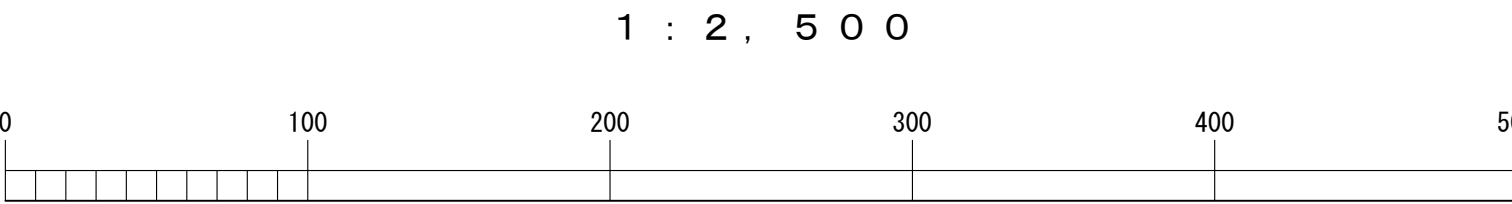


滝川都市計画下水道	
計画図	No. 8
縮尺 1 / 2 , 5 0 0	

1 : 2 , 5 0 0
滝川市都市計画図

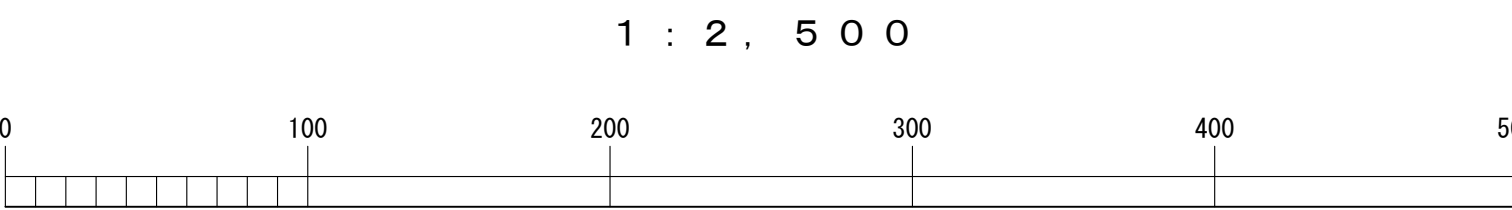


凡 例	
	排水区域
	排水区域(変更前)
	排水区域(変更後)
	下水管渠
	下水管渠(変更前)
	下水管渠(変更後)
	ポンプ施設
	処理施設
	流域下水道幹線












滝川都市計画下水道	
計画図	No. 9
縮尺 1 / 2 , 5 0 0	

1 : 2 , 5 0 0
滝川市都市計画図



滝川都市計画下水道	
計画図	No. 10
縮尺 1 / 2 , 5 0 0	

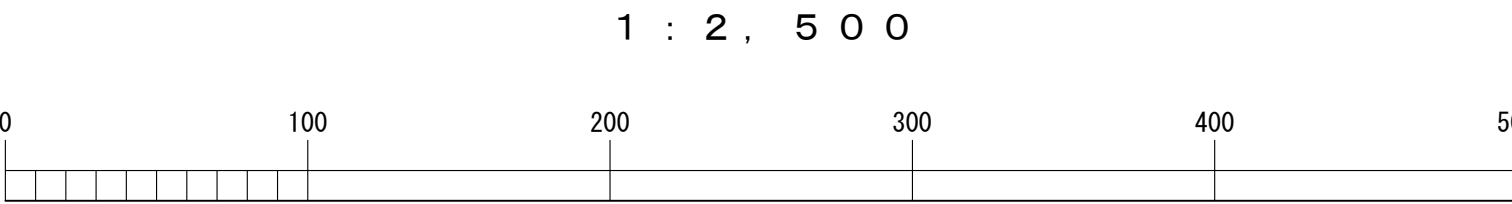
凡 例	
	排水区域
	排水区域 (変更前)
	排水区域 (変更後)
	下水管渠
	下水管渠 (変更前)
	下水管渠 (変更後)
	ポンプ施設
	処理施設
	流域下水道幹線

滝川都市計画下水道	
計画図	No. 11
縮尺 1 / 2 , 5 0 0	

1 : 2 , 5 0 0
滝川市都市計画図

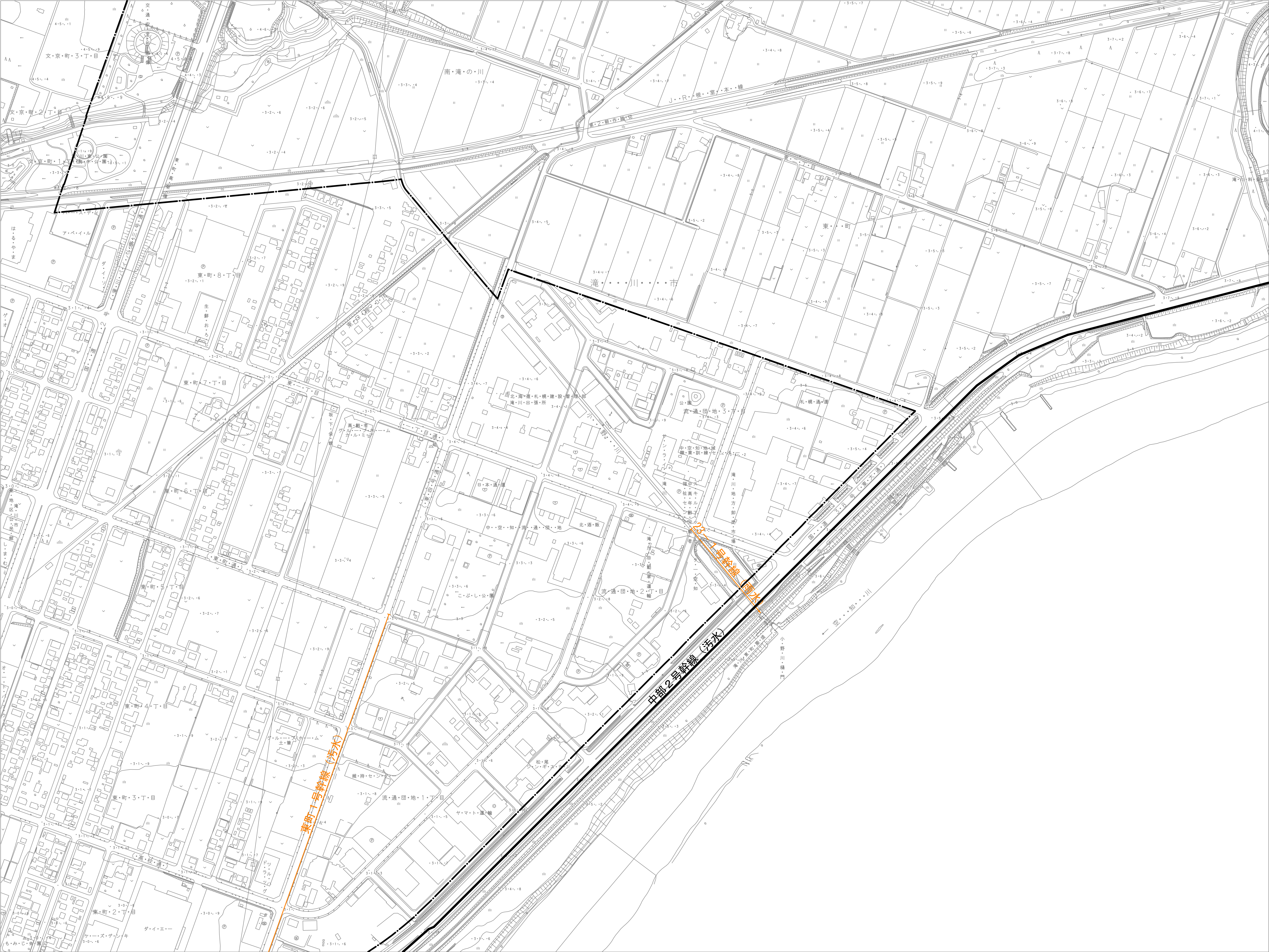


凡 例	
	排水区域
	排水区域 (変更前)
	排水区域 (変更後)
	下水管渠
	下水管渠 (変更前)
	下水管渠 (変更後)
	ポンプ施設
	処理施設
	流域下水道幹線

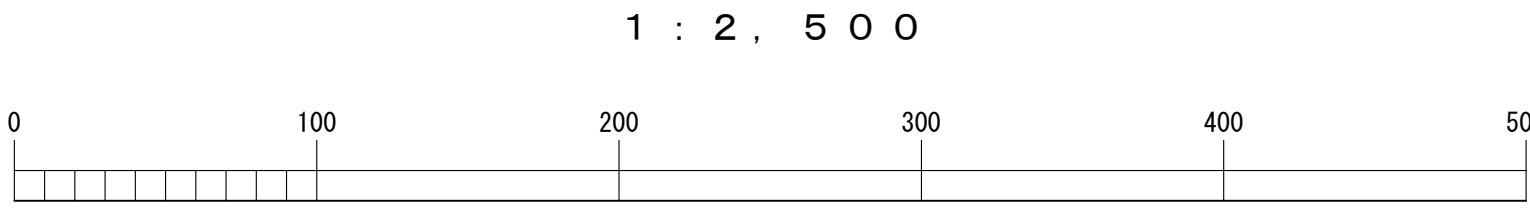


滝川都市計画下水道	
計画図	No. 12
縮尺 1 / 2 , 5 0 0	

1 : 2 , 5 0 0
滝川市都市計画図



凡 例	
	排水区域
	排水区域(変更前)
	排水区域(変更後)
	下水管渠
	下水管渠(変更前)
	下水管渠(変更後)
	ポンプ施設
	処理施設
	流域下水道幹線



滝川都市計画下水道	
計画図	No.13
縮尺 1 / 2 , 5 0 0	

1 : 2 , 5 0 0
滝川市都市計画図



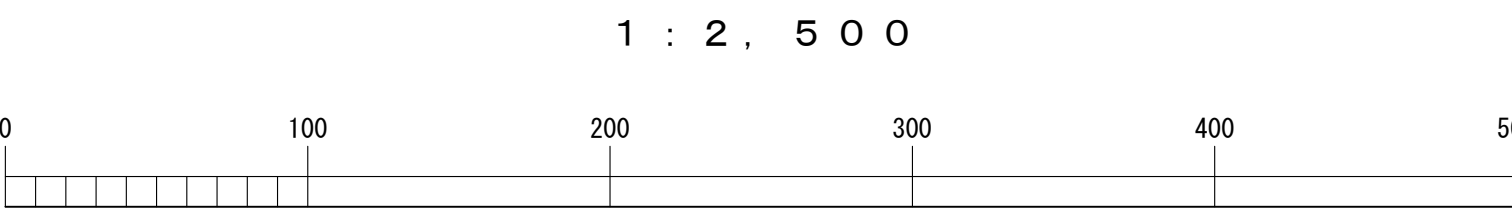
凡 例	
	排水区域
	排水区域 (変更前)
	排水区域 (変更後)
	下水管渠
	下水管渠 (変更前)
	下水管渠 (変更後)
	ポンプ施設
	処理施設
	流域下水道幹線

滝川都市計画下水道	
計画図	No. 14
縮尺 1 / 2 , 5 0 0	

1 : 2 , 5 0 0
滝川市都市計画図

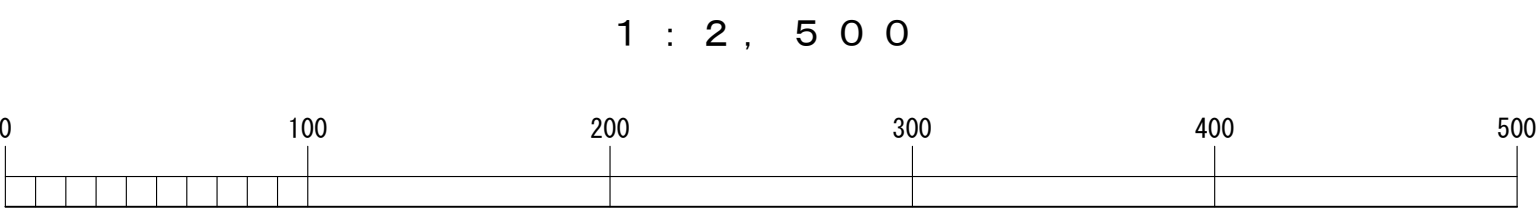


凡 例	
	排水区域
	排水区域(変更前)
	排水区域(変更後)
	下水管渠
	下水管渠(変更前)
	下水管渠(変更後)
	ポンプ施設
	処理施設
	流域下水道幹線



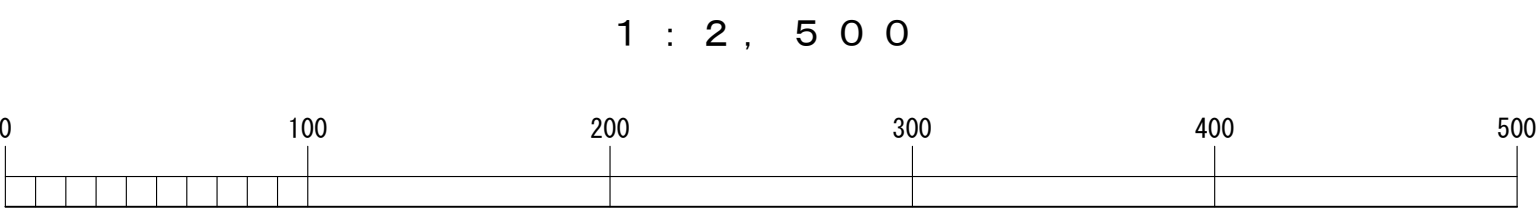
滝川都市計画下水道	
計画図	No. 15
縮尺 1 / 2 , 5 0 0	

1 : 2 , 5 0 0
滝川市都市計画図



滝川都市計画下水道	
計画図	No. 16
縮尺 1 / 2 , 5 0 0	

1 : 2 , 5 0 0
滝川市都市計画図

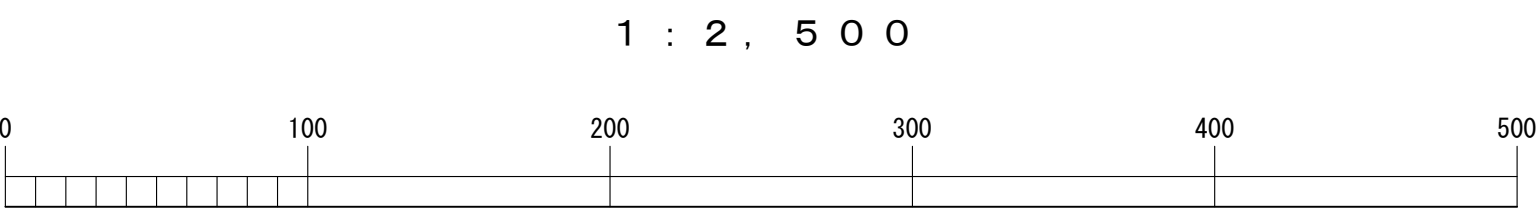


滝川都市計画下水道	
計画図	No. 17
縮尺 1 / 2 , 5 0 0	

1 : 2 , 5 0 0
滝川市都市計画図



凡 例	
	排水区域
	排水区域(変更前)
	排水区域(変更後)
	下水管渠
	下水管渠(変更前)
	下水管渠(変更後)
	ポンプ施設
	処理施設
	流域下水道幹線

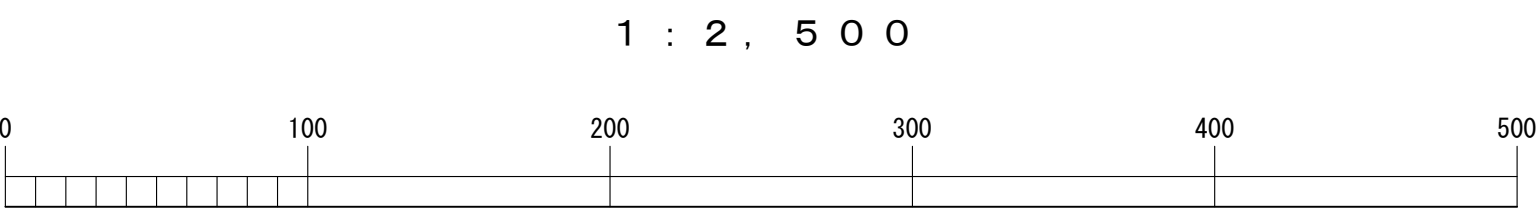


滝川都市計画下水道	
計画図	No.18
縮尺 1 / 2 , 5 0 0	

1 : 2 , 5 0 0
滝川市都市計画図



凡 例	
	排水区域
	排水区域 (変更前)
	排水区域 (変更後)
	下水管渠
	下水管渠 (変更前)
	下水管渠 (変更後)
	ポンプ施設
	処理施設
	流域下水道幹線

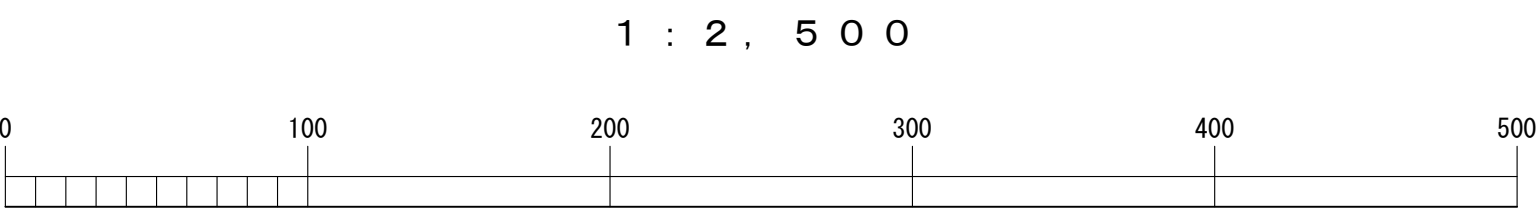


滝川都市計画下水道	
計画図	No. 19
縮尺 1 / 2 , 5 0 0	

1 : 2 , 5 0 0
滝川市都市計画図



凡 例	
	排水区域
	排水区域(変更前)
	排水区域(変更後)
	下水管渠
	下水管渠(変更前)
	下水管渠(変更後)
	ポンプ施設
	処理施設
	流域下水道幹線




滝川都市計画下水道	
計画図	No. 20
縮尺 1 / 2 , 5 0 0	

1 : 2 , 5 0 0
滝川市都市計画図



砂・川・市

1 : 2 , 5 0 0

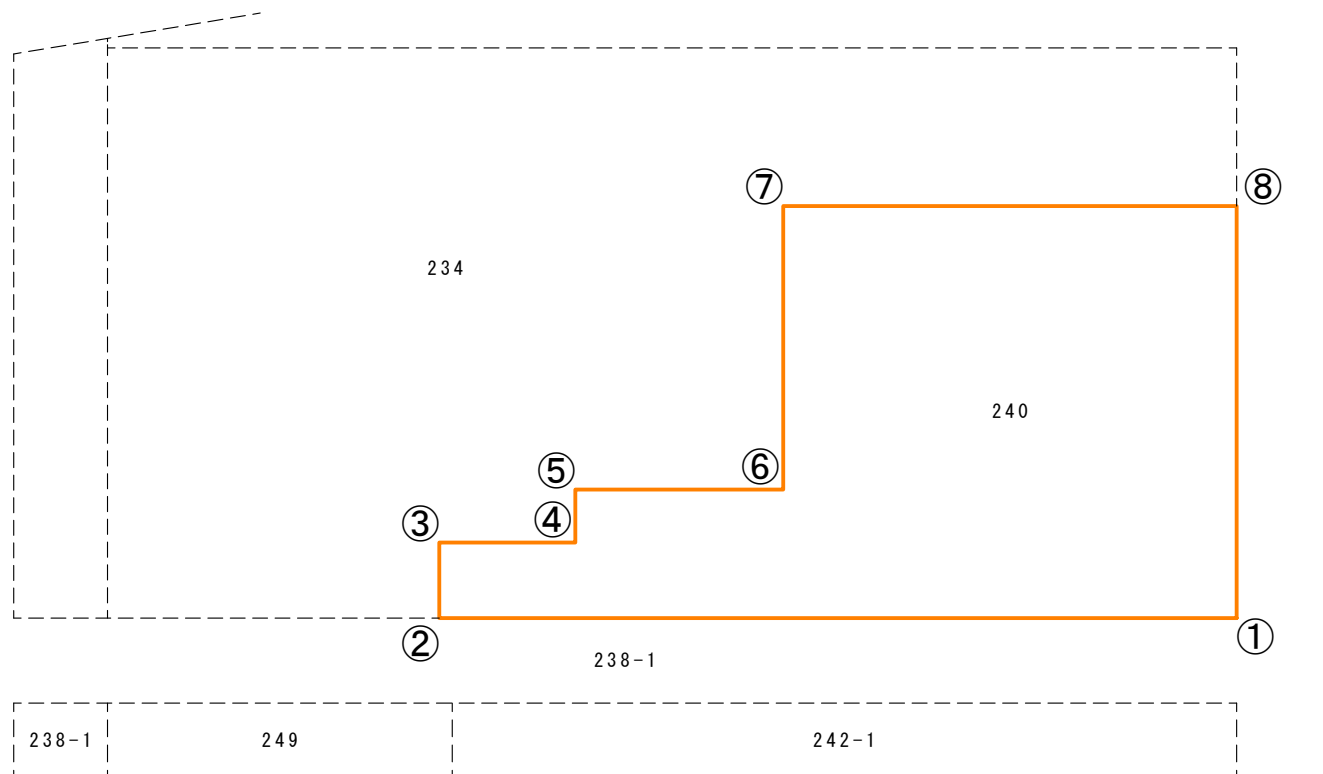


凡 例	
	排水区域
	排水区域(変更前)
	排水区域(変更後)
	下水管渠
	下水管渠(変更前)
	下水管渠(変更後)
	ポンプ施設
	処理施設
	流域下水道幹線

滝川都市計画下水道	
計画図	No. 21
縮尺 1 / 2 , 5 0 0	

凡例

区 域 界	区 分
① ～ ②	地 番 界
② ～ ③	地 番 界
③ ～ ④	地 番 界
④ ～ ⑤	地 番 界
⑤ ～ ⑥	地 番 界
⑥ ～ ⑦	地 番 界
⑦ ～ ⑧	地 番 界
⑧ ～ ①	地 番 界



凡例

線 種	区 分
—	廃止処理場区域

滝川都市計画下水道

滝川市下水終末処理場

計画図 No. 22

縮尺 1／1,000

