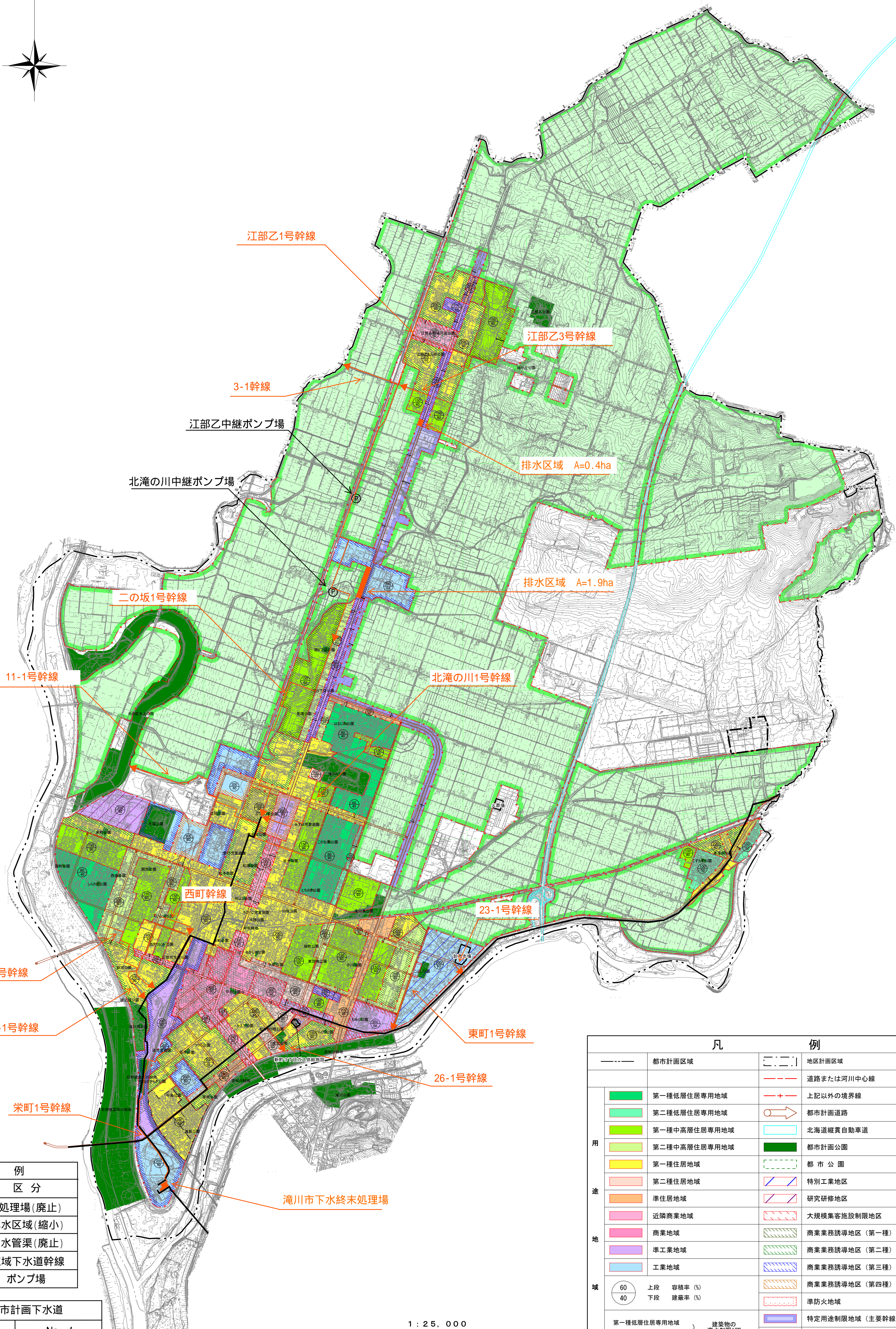

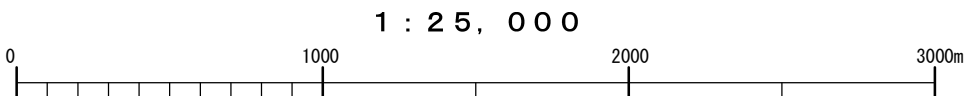


滝川都市計画総括図



凡 例	
色 別	区 分
	処理場(廃止)
	排水区域(縮小)
→	下水管渠(廃止)
→	流域下水道幹線
⊙	ポンプ場

滝川都市計画下水道	
総括図	No. 1
縮 尺	1/25,000



凡		例	
---	都市計画区域	---	地区計画区域
		---	道路または河川中心線
		---	上記以外の境界線
		→	都市計画道路
		→	北海道縦貫自動車道
			都市計画公園
			都 市 公 園
			特別工業地区
			研究研修地区
			大規模集客施設制限地区
			商業業務誘導地区（第一種）
			商業業務誘導地区（第二種）
			商業業務誘導地区（第三種）
			商業業務誘導地区（第四種）
			準防火地域
			特定用途制限地域（主要幹線沿道地区）
			特定用途制限地域（農村環境保全地区）

第一種低層住居専用地域

第二種低層住居専用地域

第一種中高層住居専用地域

第二種中高層住居専用地域

第一種住居地域

第二種住居地域

準住居地域

近隣商業地域

商業地域

準工業地域

工業地域

上段 容積率 (%)

下段 建蔽率 (%)

建築物の高さ制限10M